

Uddevalla



TECKENFÖRKLARING / LEGEND

- Separerad cykelväg / Bike path
- Cykling i blandtrafik/ Street
- Cykelpump / Bike pump
- Uddevalla Natur och Kulturguiden
- Cykelrutt start / Route start

Uddevalla kommun 0522 69 60 00
 Västrafik / Public transportation 0771 41 43 00
 Uddevalla Turistcenter 0522 69 84 84
 Ansvarig utgivare Uddevalla kommun,
 www.uddevalla.se, utgiven juni 2017
 ©Lantmäteriet Geodatasamverkan





TECKENFÖRKLARING / LEGEND

- Cykelrutt / Bike route
- Cykelrutt genväg / Shortcut
- Cykelrutt start / Route start
- Cykelrutt km / Route distance
- Uddevalla Natur och Kulturguiden
Boken med fina besöksmål finns att köpa på Uddevalla Turistcenter, Hallmans Bokhandel, Bohusläns museum och Uddevalla stadsbibliotek

Cykelrutterna är inte skyltade. Mer detaljerad karta finns på uddevalla.se

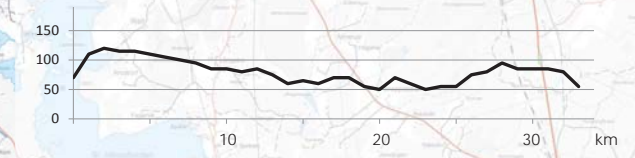
Uddevalla kommun 0522 69 60 00
Västtrafik / Public transportation 0771 41 43 00
Uddevalla Turistcenter 0522 69 84 84

Ansvarig utgivare Uddevalla kommun, www.uddevalla.se, utgiven juni 2017

©Lantmäteriet Geodatasamverkan



1 Lummiga Lane

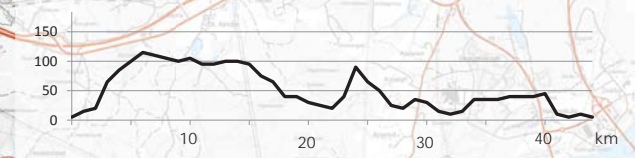


Uddevalla – Lane Fagerhult – Lane-Ryr - Uddevalla, 35 km lång.

Startpunkt för ruten är Fjällvägen / Helenedalsvägen. Turen går genom lummig skog och öppet landskap. Närhet till flera badsjöar. Både grusvägar och asfalterade vägar. Mellan Uddevalla och Lane Fagerhult går turen längs bilfria Lelängenbanan. I övrigt bilvägar som är lågt trafikerade.

Start point at Fjällvägen / Helenedalsvägen
This route combines lush, dense forests with open landscapes. Both gravel and paved roads with low traffic.

2 Underbara Uddevalla



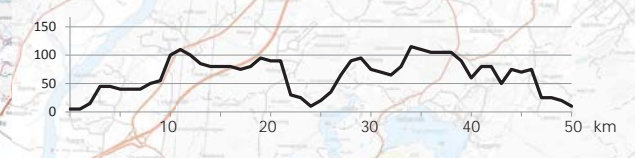
Uddevalla – Stenshult – Forshälla – Råssbyn – Gustafsberg – Uddevalla, 45 km lång.

Startpunkt för ruten är Walkesborgsbadet / Göteborgsvägen. Turen går genom ett vackert och varierande landskap. Möjlighet till bad i både hav och sjöar. Turen går till största delen på asfalterade vägar. Lågt till måttligt trafikerade. Delvis kuperat.

Start point at Walkesborgsbadet / Göteborgsvägen. This route passes through beautiful and varied nature, with many swimming opportunities on the way. Mostly paved roads with low traffic.

3 Ljuvliga Ljungskile

"med inslag av salt och sött"



Ljungskile C- Vassbovik – Utby – Hjärtum – Backamo – Ljungskile C, 50 km lång.

Startpunkt för ruten är Ljungskile centralstation. Turen går mellan hav och älv i dalgången utefter sjöarna Kolbengtserödsjön, Funneshultsjön och Vassboviksjön. Grusvägar genom lummig skog men också slingrande asfalsvägar med mer trafik. Lågt till måttligt trafikerade. Kuperat.

Start point at Ljungskile central station. This route goes from the salty sea to the Göta River, along hilly roads and passing several idyllic freshwater lakes. Gravel roads through lush forests and paved roads with low-to-moderate traffic.